




Wandern Detailprogramm


28.04.2026	**Rundwanderung: Baar-Lorzentobel-Schlaufensteg-Baar								
Treffpunkt	Bahn Altdorf Bahnhof ab:	07:50 Uhr	Ankunft in Baar: 08:37 Uhr						
Beschreibung	 <p>Unsere erste Sommerwanderung 2026 führt vom Bahnhof Baar zum Restaurant "Brauerei", wo wir uns mit Kaffee und Gipfeli stärken. Danach tauchen wir ein in grüne Wälder, wandern vorbei an historischen Brücken und folgen dem ruhigen Lauf der Lorze. Wir passieren die Höllgrotten und einige Wasserkraftwerke, durch die in der Region Geschichte geschrieben wurde. Die Lorzentobelbrücke begleitet uns, bevor der Wendepunkt am Lorzentobel erreicht wird. Dort gönnen wir uns ein Mittagessen aus dem Rucksack.</p> <p>Nach dem ersten gemächlichen Streckenabschnitt folgen nun zwei kurze, knackige Aufstiege. Oben belohnt uns eine Aussicht auf Zug und den Zugersee einerseits und einen Tiefblick ins Lorzentobel andererseits. Unterwegs sehen wir die Burgruine Wildenburg und den Schwarzenbacher Wasserfall. Als Finale wartet der Schlaufensteg (2024 eröffnet) mit 265 Stufen und einer Aussicht über die Baumwipfel, bevor wir zurück zum Bahnhof Baar gelangen. Sepp und Angi freuen sich auf Eure Anmeldungen.</p>								
Wanderzeit	** 4 1/2 Stunden	Höhendifferenz	** +385 / -385 m						
Rückfahrt	Abfahrt in Baar:	15:58 Uhr	Ankunft in Altdorf Bhf: 16:51 Uhr						
Kosten	Reisekosten, Unkostenbeitrag	(sFr.)	<table border="1"> <tr> <td>Halbtax</td> <td>GA</td> <td>OHNE</td> </tr> <tr> <td>24.00</td> <td>10.00</td> <td>38.00</td> </tr> </table>	Halbtax	GA	OHNE	24.00	10.00	38.00
Halbtax	GA	OHNE							
24.00	10.00	38.00							
Anmeldung über Pro Senectute Uri	Bis Freitag 24.04.2026 11:30 Uhr über den untenstehenden Link: https://ur.kurse.prosenectute.ch/		Telefon: 041 870 42 12 Mail: kurse@ur.prosenectute.ch						
Leitung /STV	Angi Grepper (079 622 59 34); Sepp Schuler (079 789 67 57)								

05.05.2026	* Wanderung Schlattli (Stoosbahn) Ingenbohl Brunnen								
Treffpunkt	Bahn Altdorf Bahnhof ab:	08:39 Uhr	Ankunft in Schlattli (Stoosbahn): 09:24 Uhr						
Beschreibung	 <p>Mit Bahn und Bus fahren wir ins Schlattli zur Talstation der Stoosbahn. Dann nehmen wir Kurs Richtung Westen, entlang der tiefen Moutaschlucht zur Suworovbrücke. In offenem Gelände wandern wir über Ober- und Unterschönenbuch Richtung Ingenbohl. Im Cafe Hügel machen wir eine ausgedehnte Mittagsrast. Im dortigen Cafe kann man sich verpflegen oder im Aussenbereich auch aus dem Rucksack. Diese Rast bietet uns die Möglichkeit, die Klosterkirche, die Krypta von der hl. M.M Theresia Scherer wie auch die Aussicht zu bestaunen. Nach einem anschliessenden kurzen Wegstück erreichen wir den Bahnhof in Brunnen, wo wir den Zug ins Urnerland nehmen. Sepp und Peter freuen sich, euch auf dieser schönen und einfachen Wanderung zu begleiten.</p>								
Wanderzeit	*2 1/2 Stunden	Höhendifferenz	* +65/ - 190 m						
Rückfahrt	Abfahrt in Brunnen:	16:06 Uhr	Ankunft in Altdorf: 16:17 Uhr						
Kosten	Reisekosten, Unkostenbeitrag	(sFr.)	<table border="1"> <tr> <td>Halbtax</td> <td>GA</td> <td>OHNE</td> </tr> <tr> <td>17.00</td> <td>10.00</td> <td>24.00</td> </tr> </table>	Halbtax	GA	OHNE	17.00	10.00	24.00
Halbtax	GA	OHNE							
17.00	10.00	24.00							
Anmeldung über Pro Senectute Uri	Bis Freitag 01.05.2026 11:30 Uhr über den untenstehenden Link: https://ur.kurse.prosenectute.ch/		Telefon: 041 870 42 12 Mail: kurse@ur.prosenectute.ch						
Leitung /STV	Sepp Schuler (079 789 67 57); Peter Böni (041 870 55 82)								

Gilt für alle Wanderungen:
 Anmeldung bis spätestens Freitagabend 19:00 Uhr - Auskunft über die Durchführung ab Montag 17:00 Uhr auf dem Telefonbeantworter von Pro Senectute 041 870 42 12
 Ausrüstung: Wanderkleider, Wanderschuhe, Kopfbedeckung, Regenschutz, Wanderstöcke, Wanderstöcke, Halbtax oder GA, Notfallausweis - Verpflegung aus dem Rucksack
 Schutzmassnahmen gegen Zecken - **Ab 2022 werden keine Reka-Checks akzeptiert.**

Wandern Detailprogramm

12.05.2026	*** Liestal nach Rheinfelden 5. Etappe Interregio-Wanderweg		
Treffpunkt	Bahn Altdorf Bahnhof ab:	07:39 Uhr	Ankunft in Liestal: 09:49 Uhr
Beschreibung	 <p>Das Baselbiet ist nicht Berggebiet, aber dafür schönes Hügelland. Der höchste Punkt des Kantonshauptorts Liestal ist mit 607 Meter die Spitze des Aussichtsturms auf dem Schleifenberg. Nach dem Kaffee geht es durch Wohnquartiere aufwärts in den Wald und in mässigem, aber anhaltendem Aufstieg am Rand einer abschüssigen Felsklippe zur Bergwirtschaft Schleifenberg. Zwischen den Bäumen hindurch hat man bereits erste eindruckliche Tiefblicke in die Ebene gehabt. Vollends öffnet sich die Sicht, wenn man auf den 30 Meter hohen Aussichtsturm steigt. Von der höchsten Plattform der 1891 errichteten Stahlkonstruktion kann man bei klaren Verhältnissen den Schwarzwald, die Vogesen und die Alpenkette sehen. Als bald öffnet sich ein malerischer Ausblick: Die prachtvolle Anlage des ehemaligen Stifts Olsberg liegt im Tälchen des Violenbachs, das von sanft geneigtem, mit unzähligen Obstbäumen bestandenen Wiesland geprägt ist. Hinter der mittelalterlichen Baugruppe erkennt man in der Ferne verschiedene Hochbauten der Stadt Basel. In leichtem Abstieg führt ein Waldweg nach Rheinfelden. Es besteht die Möglichkeit bei Stift Olsberg den Bus zu nehmen, was die Wanderzeit um 1 1/4 Stunden verkürzt.</p>		
Wanderzeit	*** 5 Stunden / 17 km *** 3 3/4 Stunden / 11 km mit Bus nach Rheinfelden	Höhendifferenz	*** +540/ -580 *** +500/ -540
Rückfahrt	Abfahrt in Rheinfelden:	16:48 Uhr	Ankunft in Altdorf: 19:17 Uhr
Kosten	Reisekosten, Unkostenbeitrag (sFr.)	Halbtax	GA OHNE 45.00 10.00 108.00
Anmeldung über Pro Senectute Uri	Bis Freitag 08.05.2026 11:30 Uhr über den untenstehenden Link: https://ur.kurse.prosenectute.ch/		Telefon 041 870 42 12 Mail: kurse@ur.prosenectute.ch
Leitung /STV	Eveline Saxer (079 330 27 76); Martin Arnold-Ulrich (079 890 39 96)		

19.05.2026	*** Eigenthal - Rägeflüeli		
Treffpunkt	Bahn Altdorf Bahnhof ab:	07:39 Uhr	Ankunft in Eigenthal Talboden: 09:56 Uhr
Beschreibung	 <p>Grossartig ist das Panorama auf dem Rägeflüeli. Auf der Sonnenseite fällt der Grashang zum Eigenthal ab, dahinter ragt die Bergkette des Pilatus in ihrer ganzen Pracht in die Höhe. Der Ausblick auf der Nordseite hingegen ist fast furchterregend: Hinter einem Zaun geht die Hangkante in einen eindrucklichen Abgrund über, dahinter überblickt man vom Eigenthal über Luzern das halbe Mittelland. Wagst du es, einen Blick in die Tiefe zu werfen? Übrigens, der Name «Regenflüeli» täuscht – auf dem Gipfel wie auch im Eigenthal scheint oft die Sonne. Üppig grüne Wiesen prägen den Talboden des Eigenthals. Der Weg beginnt an der Postauto-Endstation und führt uns über den Roseboden, Schofberg und Gumm auf das Rägeflüeli. Runter gehts dann über Gumm, Ober Honegg, Buchsteg und der Auslauf ist entlang des Talflüsschens Rümli und endet wieder am Talboden. Vor dem Start gibt es selbstverständlich einen Kaffee! Lunch aus dem Rucksack.</p>		
Wanderzeit	** 4 1/2 Stunden / 9,6 km	Höhendifferenz	*** +630/ -630
Rückfahrt	Abfahrt in Eigenthal Talboden:	16:47 Uhr	Ankunft in Altdorf Bahnhof: 19:17 Uhr
Kosten	Reisekosten, Unkostenbeitrag (sFr.)	Halbtax	GA OHNE 34.00 10.00 58.00
Anmeldung über Pro Senectute Uri	Bis Freitag 15.05.2026 11:30 Uhr über den untenstehenden Link: https://ur.kurse.prosenectute.ch/		Telefon 041 870 42 12 Mail: kurse@ur.prosenectute.ch
Leitung /STV	Eveline Saxer (079 330 27 76); Sepp Schuler (079 789 67 57)		

Gilt für alle Wanderungen:
Anmeldung bis spätestens Freitagabend 19:00 Uhr - Auskunft über die Durchführung ab Montag 17:00 Uhr auf dem Telefonbeantworter von Pro Senectute 041 870 42 12
Ausrüstung: Wanderkleider, Wanderstöcke, Wanderstöße, Halbtax oder GA, Notfallausweis - Verpflegung aus dem Rucksack Schutzmassnahmen gegen Zecken - Corona-Schutzkonzept von Pro Senectute Uri beachten - Ab 2022 werden keine Reka-Checks akzeptiert.